

Дисциплина: «История России»

Тема 5. Россия в XVI – XVII вв.

Институт права

Кафедра теории и истории российского и зарубежного права

Тригуб Георгий Яковлевич, канд. ист. наук, доцент

Илларионов Алексей Анатольевич, канд. ист. наук, доцент



Внешняя политика России в первой трети XVI в.

- Основная цель – воссоединение земель Киевской Руси в составе России.
- Присоединение к России Черниговской, Северской и Смоленской земель в результате войн с Великим княжеством Литовским.



Внешняя политика России в середине XVI в.

- Борьба с Казанским и Астраханским ханствами.
- Покорение Казанского (1552) и Астраханского ханств (1556), укрепление южных рубежей России (карта).

Это позволило осваивать плодородные земли Поволжья, контролировать волжский торговый путь, усилить влияние России на Северном Кавказе.



Ливонская война (1558 – 1583)

- **Цель** – борьба за выход к Балтийскому морю.
- **Повод** – неуплата Ливонским орденом «юрьевской дани».
- **Причины поражения России** в Ливонской войне:
 - внутренний кризис вследствие опричнины;
 - просчёты во внешней политике, приведшие к тому, что России пришлось вести войну против объединённых сил Литвы, Польши и Швеции.



Ливонская война (1558 – 1583)

- По условиям ***Ям-Запольского перемирия 1582 г.*** с Речью Посполитой Россия вернула себе занятые поляками и литовцами города, отказавшись взамен от Полоцка и Ливонии.
- По условиям ***Плюсского перемирия 1583 г.*** со Швецией Россия уступила Швеции города Ивангород, Ям, Копорье и Корелу, но сохранила устье Невы.

(карта)



Внешняя политика России в конце XVI в.

- Удалось избежать новой войны с Речью Посполитой, продлив перемирие.
- По условиям **Тявзинского договора 1595 г.** в результате войны со Швецией были возвращены земли побережья Финского залива (с городами Ивангород, Ям, Копорье и Корела).
- Завершилось присоединение Западной Сибири.
Начало присоединению Сибири к России было положено в **1581 г.** походом атамана **Ермака** (карта).
- Были укреплены южные рубежи государства.



Внешнеполитические последствия Смуты и интервенции начала XVII в.

- По условиям **Столбовского мира 1617 г.** Россия вернула себе земли, занятые шведами в Смутное время, за исключением Ижорской земли (с городами Ивангород, Ям, Копорье, Орешек) и части Карельской земли (с городом Корела).
- По условиям **Деулинского перемирия 1618 г.** Россия уступила Речи Посполитой Смоленскую, Черниговскую и Северскую земли.

(карта)



Внешняя политика России во второй трети XVII в.

Активизация политики в западном направлении

- **Цель:** возвращение Чернигово-Северской и Смоленской земель (в дальнейшем – защита и присоединение украинских земель).
- **Русско-польская война 1632 – 1634 гг.** завершилась поражением России.

По условиям **Поляновского мира 1634 г.**

- Россия вернула Речи Посполитой занятые города;
- Владислав IV отказался от притязаний на московский престол.



Внешняя политика России во второй трети XVII в.

Активизация политики в западном направлении

■ *Русско-польская война 1654 – 1667 гг. (карта)*

По Андрусовскому перемирию 1667 г.

- Россия вернула себе Смоленскую и Черниговскую земли и присоединила Левобережную Украину;
 - Россия получила право покровительства православным подданным польской короны;
 - восстановлена автономия Запорожского казачества.
- По условиям **«Вечного мира» 1686 г.** за Россией были закреплены Левобережная Украина с Киевом, Запорожье, Чернигово-Северская, Смоленская земли



Внешняя политика России во второй трети XVII в.

Северо-западное направление

■ *Русско-шведская война 1658 – 1661 гг.*

Цель: возвращение побережья Финского залива и получение выхода в Балтийское море.

По условиям *Кардисского мира 1661 г.*

- Россия вернула Швеции занятые города и земли;
- Швеция обязалась не помогать Речи Посполитой в войне с Россией.



Внешняя политика России в конце XVII в.

Активизация политики в южном направлении

- **Цель:** прекращение крымских набегов и завоевание выхода к Чёрному морю.
- **Чигиринские походы 1677 – 1678 гг.**

По условиям **Бахчисарайского мира 1681 г.** Османская империя признала принадлежащими России Левобережную Украину и Киев.



Внешняя политика России в конце XVII в.

Активизация политики в южном направлении

- С заключением **«Вечного мира» 1686 г.** Россия присоединилась к антитурецкой коалиции Австрии, Венеции и Речи Посполитой.
- **Крымские походы 1687 и 1689 гг.** были неудачны.
- В результате **Азовских походов 1695 и 1696 гг.** был завоёван выход к Азовскому морю.
- В **1700 г.** был подписан **Константинопольский мир** с Османской империей.



Освоение Сибири и Дальнего Востока в XVII в.

■ Опорными пунктами служили остроги (карта):

- Туруханск (1607)
- Енисейск (1618)
- Якутск (1632)
- Охотск (1646)
- Анадырь (1649)
- Албазин (1651)
- Баргузин (1648)
- Иркутск (1652)
- Нерчинск (1654) и др.

■ Экспедиции (карта):

- **Василий Данилович Поярков (1643 – 1646 гг.)**

«проведали» дорогу по Зее и Шилке в Приамурье и по Амуру в Охотское море.



Освоение Сибири и Дальнего Востока в XVII в.

■ Экспедиции (карта):

➤ *Ерофей Павлович Хабаров (1649 – 1653 гг.)*

поход в Даурию, присоединение земель по Амуру.

➤ *Семён Дежнёв и Фёдор Попов (1648 г.)*

«проведали» дорогу на Чукотку, открыли пролив, отделяющий Евразию от Северной Америки.

➤ *Пётр Иванович Бекетов (1653 г.)*

довершили присоединение Восточного Забайкалья, земель по рекам Нерча и Шилка.



Русско-китайские отношения в XVII в.

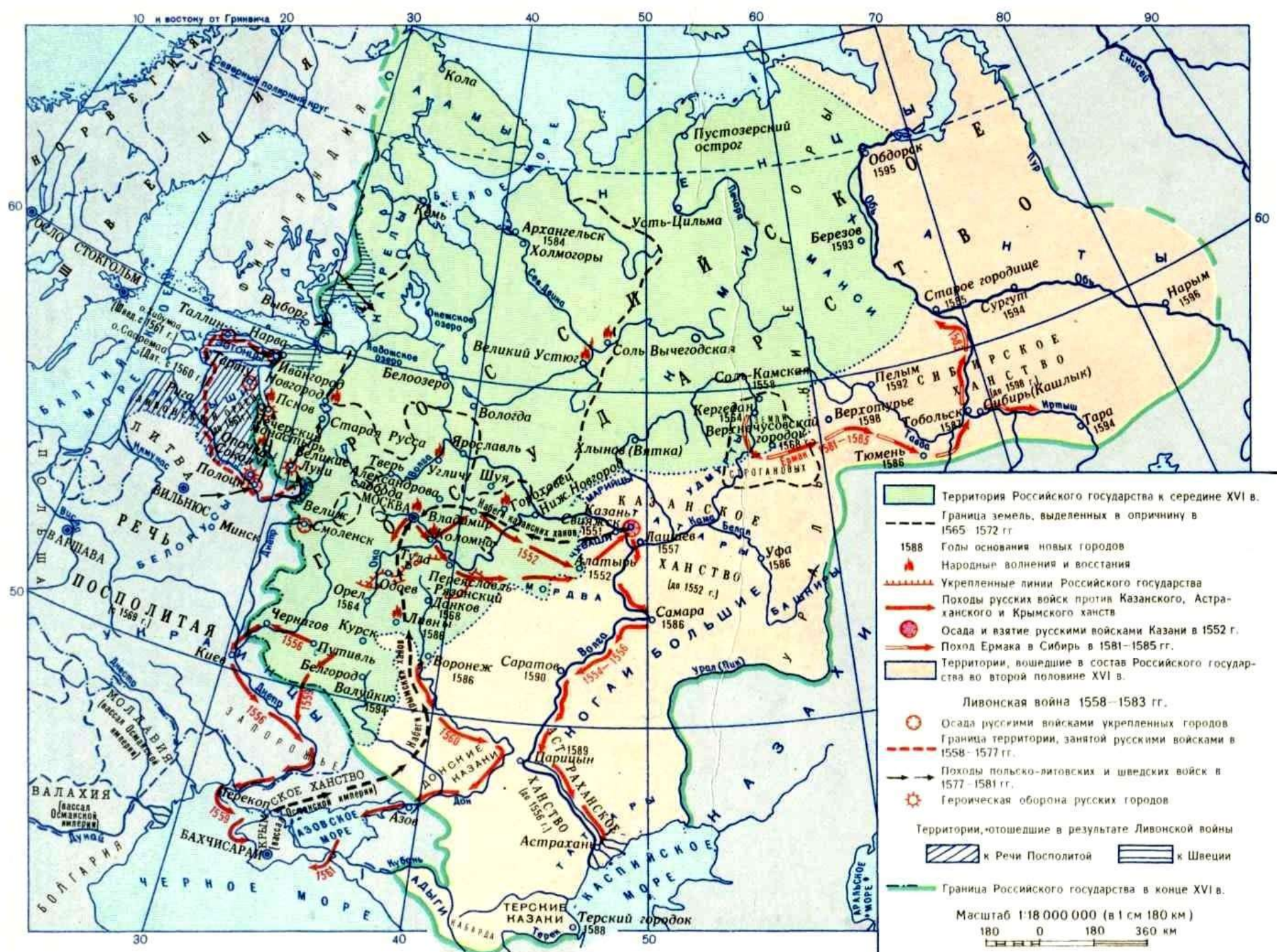
- Освоение русскими землепроходцами правобережья Амура привело с 1652 г. к военным столкновениям с Цинским Китаем (примечание).
- В конце столетия военное противостояние усилилось. Опорным пунктом русских в Приамурье был **Албазин**, выдержавший две осады (**1685 и 1686 гг.**).
- **Нерчинский договор 1689 г.**
(подписан послом Ф. А. Головиным):
 - Россия уступала Цинской империи Албазинское воеводство в Приамурье (надолго приостановило русскую колонизацию земель по Амуру и Уссури);
 - были установлены дипломатические отношения и регулярная торговля с Цинским Китаем.

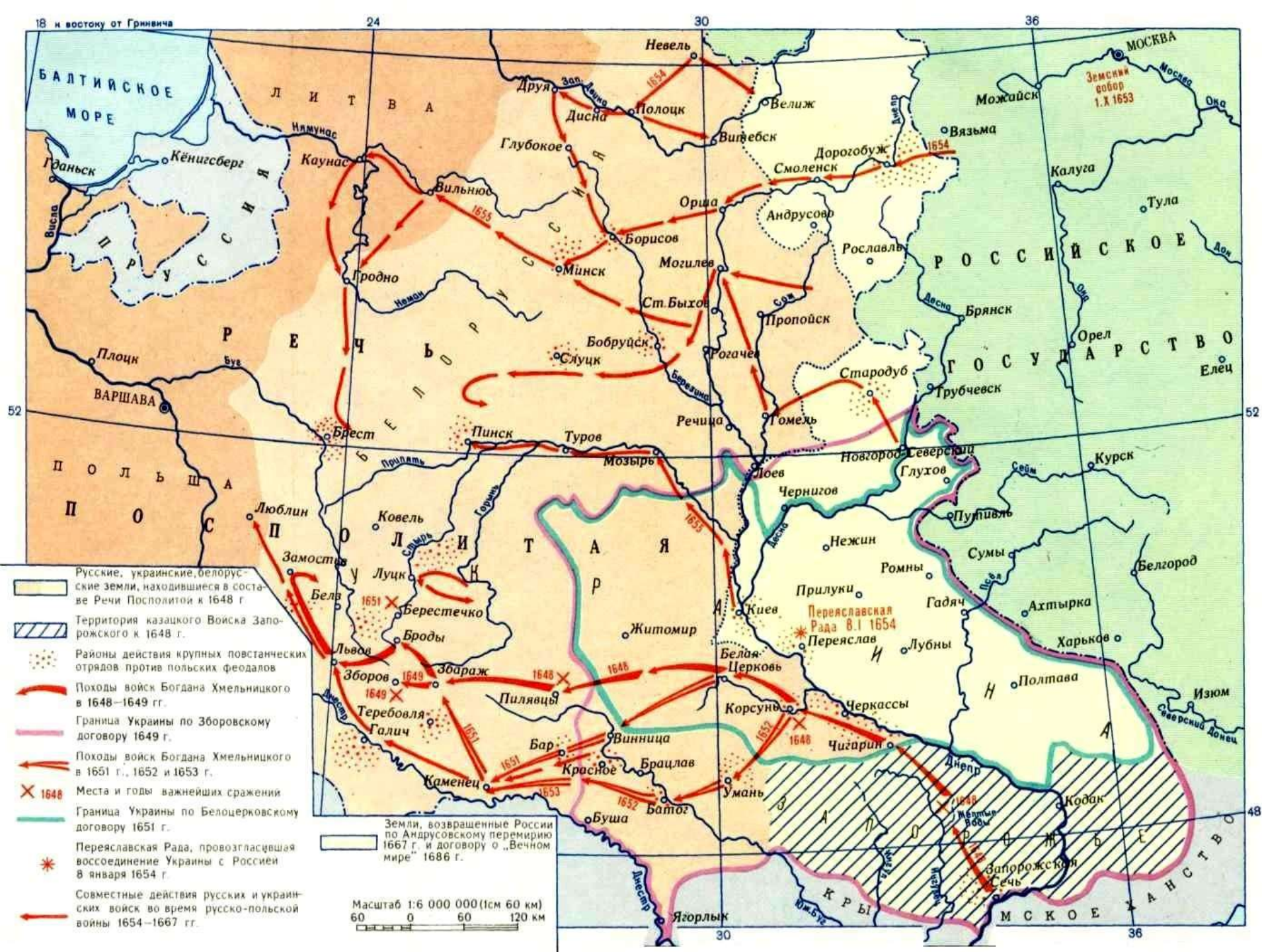


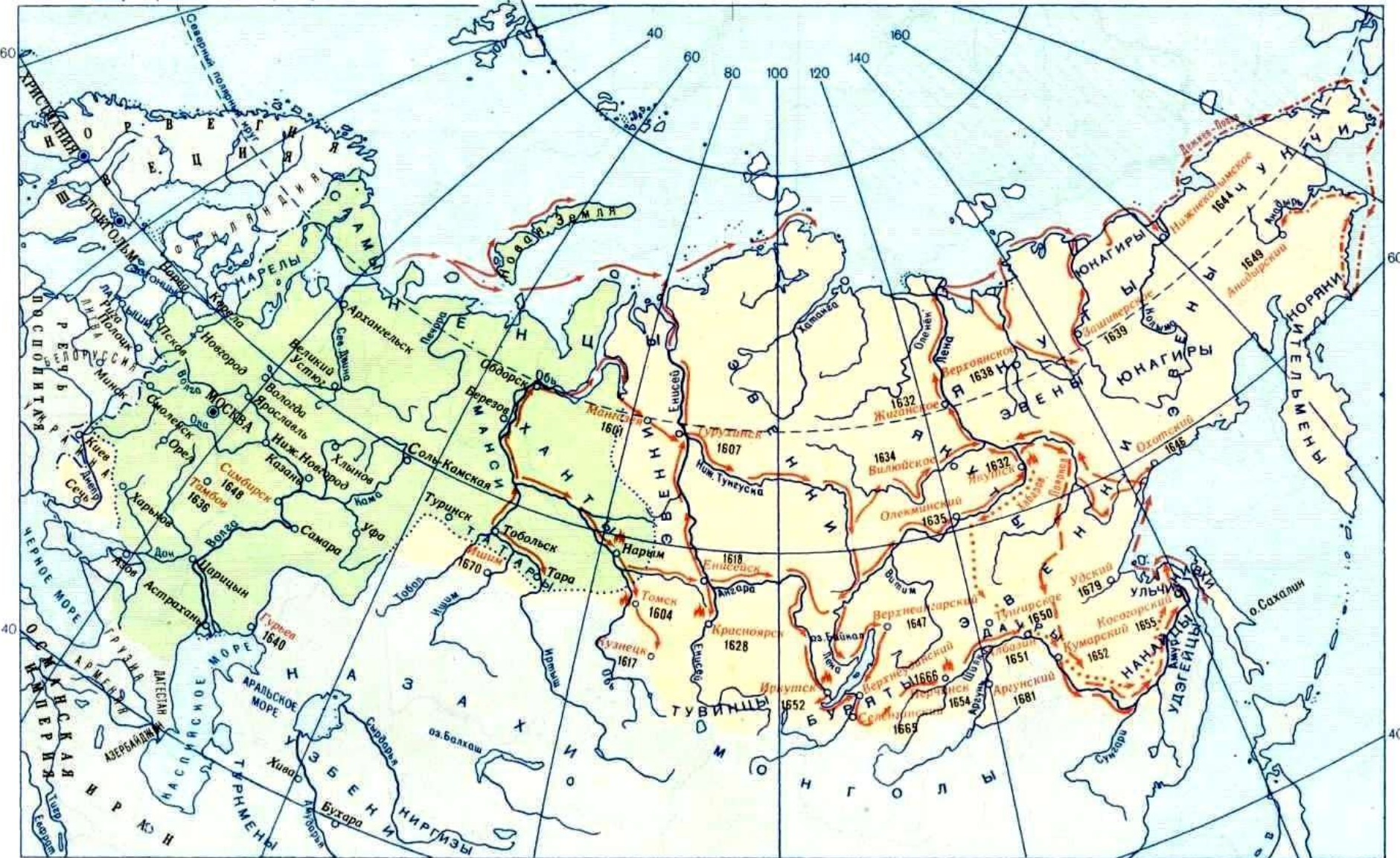
Использование материалов презентации

Использование данной презентации может осуществляться только при условии соблюдения требований законов РФ об авторском праве и интеллектуальной собственности, а также с учетом требований настоящего Заявления.

Презентация является собственностью авторов. Разрешается распечатывать копию любой части презентации для личного некоммерческого использования, однако не допускается распечатывать какую-либо часть презентации с любой иной целью или по каким-либо причинам вносить изменения в любую часть презентации. Использование любой части презентации в другом произведении, как в печатной, электронной, так и иной форме, а также использование любой части презентации в другой презентации посредством ссылки или иным образом допускается только после получения письменного согласия авторов.







Россия в начале XVII в.

1651 Годы основания населенных пунктов

Ерофея Хабарова в 1649–1653 гг.

Территории, вошедшие в состав России в XVII в. (до 1689 г.)

Народные восстания

Других землепроходцев

Территории, осваиваемые русскими в XVII в.

Важнейшие пути русских землепроходцев

Василия Пояркова в 1643–1646 гг.

Масштаб 1:35 000 000 (в 1 см 350 км)

350 0 350 700 км

Томск Населенные пункты, основанные в XVII в.

Семена Дежнева—Федота Попова в 1648 г.



Примечание

- В 1644 г. маньчжуры захватили Китай. Установилась власть маньчжурской династии Цин, просуществовавшей в Китае до 1911 г.
- Освоение русскими землепроходцами правобережья Амура была расценено цинскими правителями как вторжение в их домениальные владения.